АДМИРАЛТЕЙСКИЙ РАЙОН

Адмиралтейский район – один из первых районов нашего города. Расположен он на левом берегу Невы, а корни его названия уходят в далекий 1704 год, год постройки Адмиралтейской верфи и крепости. Свои нынешние очертания район обрел в 1994 году, после объединения Октябрьского и Ленинского районов, но первое упоминание об этом районе можно отнести еще 1737 году, когда Петербург был разделен на несколько частей, одна из которых называлась Адмиралтейской.

«В начале XX века Петербург превратился в одну из блестящих столиц Европы. Великолепные архитектурные ансамбли, прекрасные набережные, многочисленные мосты и обширные парки придавали городу неповторимый облик.

А. П. Павлов»

Интересные факты об Адмиралтейском районе

КРУПНЕЙШИЙ ПРАВОСЛАВНЫЙ ХРАМ ПЕТЕРБУРГА

—

Исаакиевский собор — строился 40 лет, с 1818 по 1858 год

ПЕРВАЯ В РОССИИ ЖЕЛЕЗНАЯ ДОРОГА соединила

Царскосельский (ныне Витебский) вокзал Петербурга с Царским Селом и Павловском в 1837 году

САМЫЙ ШИРОКИЙ МОСТ В МИРЕ — Синий, 97,3 м — является частью Исаакиевской площади.

В 1709 году на верфях Адмиралтейства был заложен первый 54—пушечный линейный корабль России — «Полтава».



Сейчас в здании Адмиралтейства— находится Главное командование ВМФ Российской Федерации

В начале XVIII века на месте площади Труда находился Каторжный двор (первая в городе тюрьма)

С 2008 года в здании Сената и Синода работает Конституционный суд России

Исторический район Коломна упоминается во многих произведениях известных писателей — Пушкина, Гоголя, Достоевского

АДМИРАЛТЕЙСКИЙ РАЙОН
располагается на 9 островах в центральной части Санкт—Петербурга , на территории района находятся17 площадей.

АДМИРАЛТЕЙСКИЙ РАЙОН –
транзитный: здесь размещаются 3 вокзала и 7 станций метро, проходят важные транспортные магистрали Вознесенский и Московский проспекты, набережные Обводного канала и Фонтанки. Район является одновременно одним из самых старых и самых юных районов Петербурга, его застройка относится к петровской эпохе.